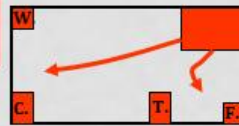


Schémas sur les bases territoriales de la puissance américaine

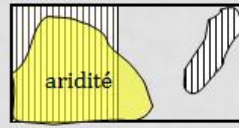
Les hommes : l'occupation du territoire et sa mise en valeur



Peuplement d'hier

Mobilité d'aujourd'hui

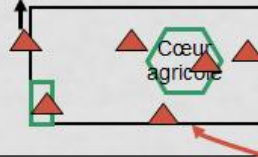
Les contraintes (partielles) du relief et des climats



W. = Etat de Washington
C. = Etat de Californie
T. = Etat du Texas
F. = Etat de Floride

Les ressources ... et leur insuffisance

agricoles
Minérales
Énergétiques

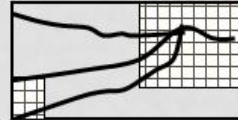


Corn belt
Weat belt

Pétrole importé

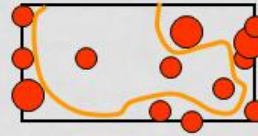
Les transports

Réseaux denses



+ axes Transcontinentaux
landbridge

Les métropoles

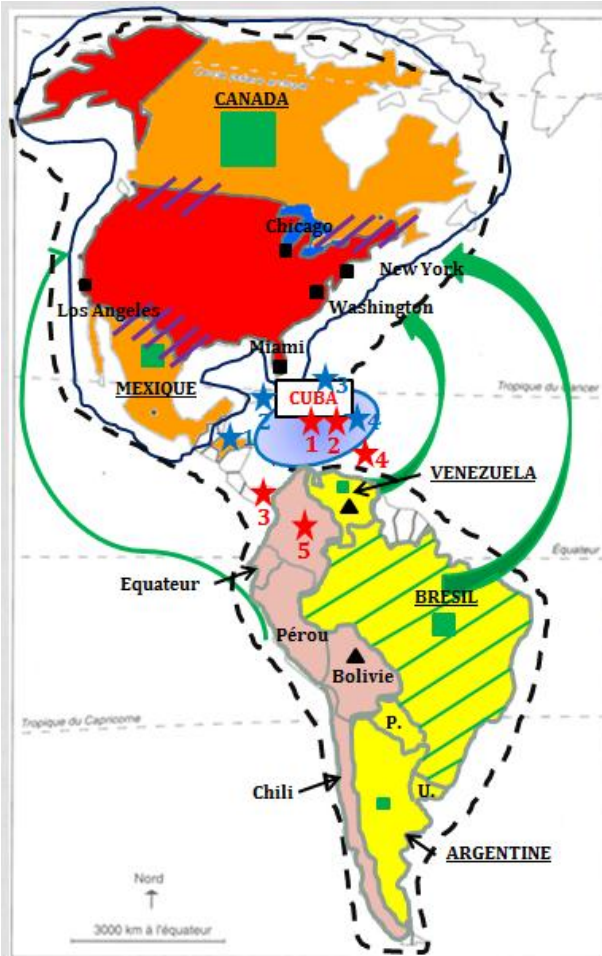
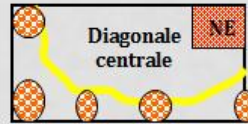


métropoles surtout littorales

+relais et hubs intérieurs

Trois ensembles régionaux

- NE
- Sun belt et ses foyers moteurs
- Diagonale centrale



L'Amérique : un continent dominé par les Etats-Unis ?

II. ... source de nombreux flux

- Espaces de forte intégration transfrontalière
- Principaux flux de produits vers les Etats-Unis (matières premières essentiellement)
- Principaux récepteurs d'IDE des Etats-Unis sur le continent
- L'Alca (Accord de Libre Commerce des Amériques) : un projet de zone de libre-échange continentale qui peine à se mettre en place
- Le bassin touristique des Caraïbes : un tourisme de proximité très prisé par les américains

III. Un continent qui s'affirme face au « grand frère américain »

- Pays membres du MERCOSUR : un pôle économique de 5 nations qui font de la résistance à la domination américaine. P. = Paraguay U. = Uruguay
- Le Brésil : géant émergent du continent sud-américain
- Pays associés au MERCOSUR : vers une Amérique du Sud unifiée ?
- Projet de l'ALBA (Alternative bolivarienne pour les Amériques). Deux centres de contestation opposés au libéralisme économique américain (Chavez et Morales)

